

# Angebote und Gemeinsam in Wiblingen

## Handlungsschwerpunkte / Zielsetzungen

- Langfristiges Sichern von Infrastrukturangeboten auch in den Teilquartieren (u.a. auch gastronomische Angebote)
- Fördern kulturell lebendiges Wiblingen mit breiter Zielgruppenansprache und aktiver Einbindung der Bürgerschaft
- Schaffen von Begegnungs-/Aufenthaltsorten „innen“ wie „außen“ zum sozialen Austausch untereinander, insbesondere auch mit Blick auf Jugendliche
- Sichern vorhandener Quartierszentren und Stärken der Quartierssozialarbeit
- Fördern Integration durch Sport- und Freizeitangebote auch nicht-kommerziell (u.a. Parcours der Vielfalt, update Spielplätze)
- Entwickeln Schule als Lebensort (Aspekt Ganztageschule)

- *Wir sind Wiblingen – Lobby für Wiblingen*
- *Zusammenhalt – Miteinander – Austausch*



# Wohnen in Wiblingen

## Handlungsschwerpunkte / Zielsetzungen

- Schaffen neuer Wohnraumangebote
- Verfolgen einer behutsamen Innenentwicklung (u.a. durch Aufstockung) unter Erhalt des „grünen“ Charakters und Qualifizierung Wohnumfeld
- Sichern und Ausbau von bezahlbaren und zeitgemäßen Wohnraumangeboten (u.a. barrierearm, Mehrgenerationenwohnen)
- Entwickeln vielfältiger Wohnraumangebote, zur Förderung der Durchmischung nicht nur im Stadtteil sondern auch in den Teilquartieren (differenzierte Zielgruppenansprache)
- Managen des Generationenwechsels in den Quartieren



# Unterwegs in Wiblingen

## Handlungsschwerpunkte / Zielsetzungen

- Ausbau Radwegenetz sowohl in Wiblingen selbst als auch überörtliche Anbindungen (u.a. Innenstadt Ulm, Fernradwege)
- Verbessern Verkehrssicherheit für Fußgänger und Radfahrer (u.a. Querungsmöglichkeiten, Übersichtlichkeit), aber auch durch Beruhigung des Kfz-Verkehrs sowohl in den Quartieren als auch entlang Donautalstraße, Ulmer Straße und Hauptstraße
- Verbessern der Barrierefreiheit im Stadtteil
- Ausbauen Öffentlicher Personennahverkehr insbesondere zur Anbindung Ulmer Innenstadt, aber auch als innerörtliches Angebot (u.a. Takt, Linienführung, Preisgestaltung)
- Umsetzen verkehrslenkender Maßnahmen zur Reduzierung von Durchgangs- und Schwerlastverkehren


























# Erholen in Wiblingen

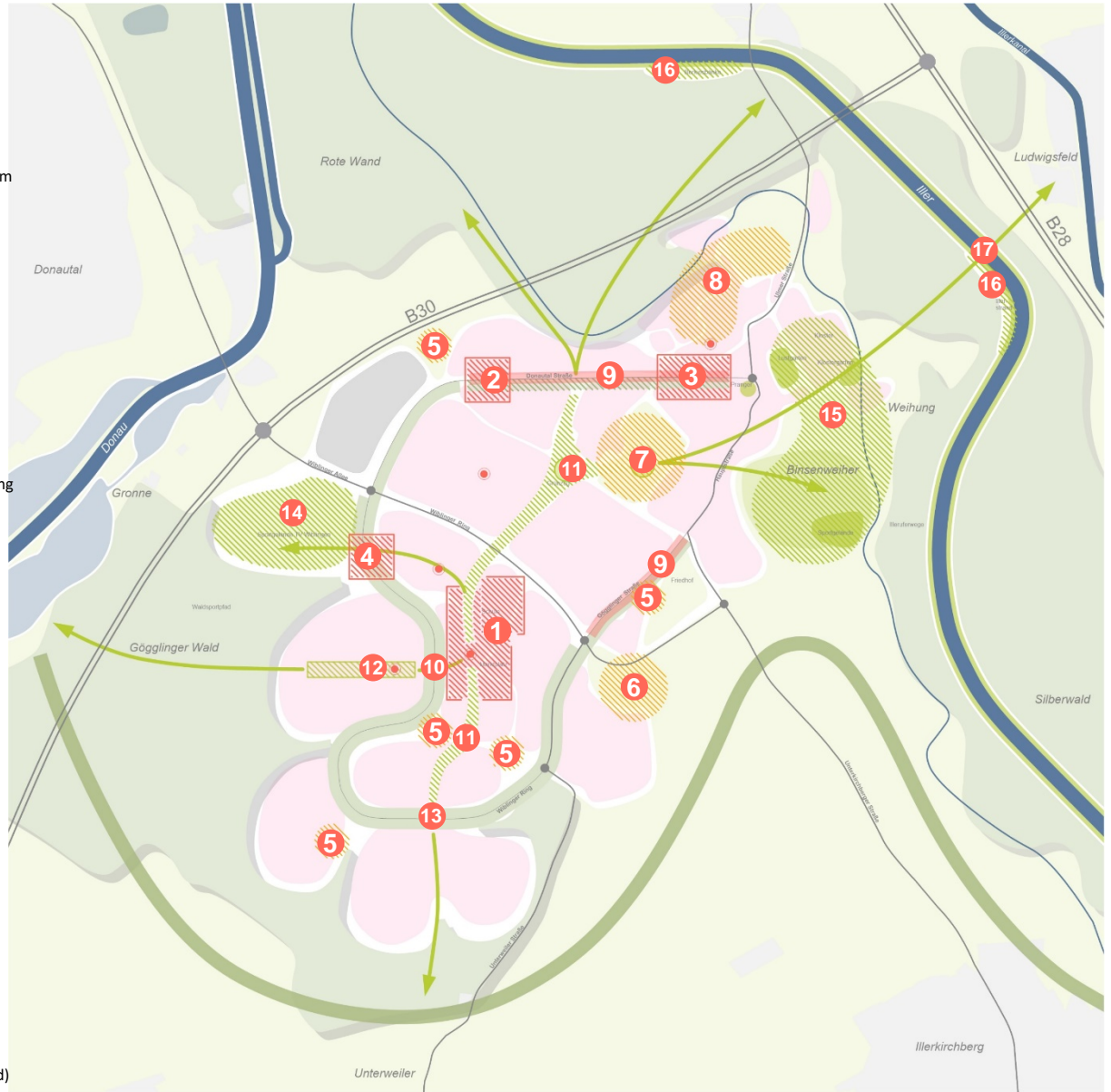
## Handlungsschwerpunkte / Zielsetzungen

- Aufwerten vorhandener Naherholungseinrichtungen mit „Strahlkraft“ über den Stadtteil hinaus mit dem Ziel der Profibildung (Innenperspektive und Außenwahrnehmung):  
Kombination Kloster – Lustgarten – Binsenweiher – Illerauen/-wald in Verbindung mit gastronomischen und kulturellen Angeboten
- Vernetzen der Naherholungsangebote untereinander (Nord -Süd), aber auch über den Stadtteil hinaus, um Synergie-effekte zu fördern (v.a. Baggersee Ludwigsfeld, Silberwald)
- Stärken und Ausbau bestehender Naherholungs- und Freizeitangebote für Gesamt-Wiblingen insbesondere Standort TV Wiblingen, Am Tannenplatz, innere Grün-raumachse, Gronne / Rote Wand, Gögglinger Wald)





-  Flächen für Innenentwicklung sensible Nachverdichtung
-  Soziale Einrichtungen sichern, Standort stärken
-  Bereiche für strukturelle Neuordnung / Stadterneuerung; Entwickeln von Angeboten in den Quartieren und Vernetzung
-  1 Neuordnen zentraler Bereich Tannenplatz / Sanierung sowie Umstrukturierung Schulzentrum und Sozialraumkita mit Familienzentrum
-  2 Qualifizieren / Neuordnen Stadteileingang-West / Fischerhauser Weg
-  3 Aufwerten Donaulstraße
-  4 Qualifizieren / Neuordnen Stadteileingang-Süd / Tannenplatz, ggf. Standort Sozialraumkita mit Familienzentrum
-  5 Punktueller Entwicklungspotential Wohnen
-  6 Nutzung Flächenpotential Eschwiesen (Weiterbauen)
-  7 Entwickeln Fläche Hinter den Gärten
-  8 Erarbeitung Entwicklungskonzept „Wiblingen Nord“ / Rahmenplanung
-  Entwickeln / Stärken von Freizeit- und Erholungsangeboten
-  Qualifizieren Rad- und Fußwegenetz im Stadtteil sowie Anbindung Innenstadt und Fernradwege
-  Ausweisen LKW-Durchfahrtsverbot und Tempo 30
-  Rückbau Donaulstraße und Weiterführung Grünstruktur Wiblinger Ring
-  9 Aufwertung Straßenraum
-  10 Qualifizierung ebenerdige Querung im Bereich „Am Tannenplatz“
-  11 Ausbauen und Aufwerten innerörtlicher Grünzug als zentrales Bindeglied im Stadtteil
-  12 Aufwerten Freiraum entlang Mutterschiff
-  13 Qualifizieren Wiblinger Ring als Freiraumangebot
-  14 Stärkung und Ausbau Freizeitbereich und Sportgelände
-  15 Inwertsetzen Naherholungsbereich Binsenweiher – Lustgarten – klosterhof / -garten
-  16 Qualifizierung Kiesbänke Illerufer für Naherholung
-  17 Bau Illersteg nach Ludwigsfeld (u.a. Anbindung Baggersee, Silberwald)




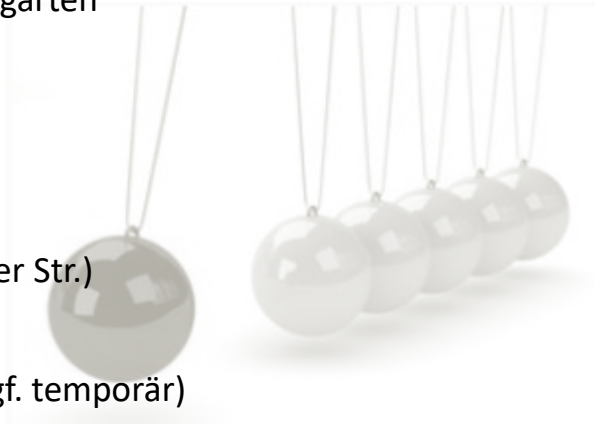
## Mögliche Impulsprojekte

- 1 Neuordnen zentraler Bereich Tannenplatz → Sanierungsgebiet  
(Nahversorgung, Kultur, Gastronomie, Wohnangebote, Kontext Schulzentrum)
- 1 Umstrukturieren Schulzentrum inklusive Schulhof (u.a. Mensa, Stadtteilbibliothek)
- 1 4 Neubau Sozialraum-/Stadtteilkindertagesstätte mit Familienzentrum
- 4 Qualifizieren / Neugestalten Stadtteileingang-Süd / Tannenplatz  
(u.a. Verlagerung Häckselplatz, Verbesserung Querungssituation; bauliche Fassung/Ergänzung durch Wohnen östlich Wiblinger Ring)
- 2 Qualifizieren/ Neugestalten Stadtteileingang-West / Fischerhauser Weg  
(u.a. Wohnen, Nahversorgung)
- 3 Aufwerten Donautalstraße (Umgestaltung Straßenquerschnitt) einschließlich  
Qualifizieren Randbebauung östlich Kapellenstraße (Wohnen, Nahversorgung / Mischnutzung)
- 8 Erarbeiten Entwicklungskonzept „Wiblingen-Nord“ → Rahmenplanung  
(Korea-Siedlung, Sägefild, Fahrtäcker)
- 7 Entwickeln Fläche „Hinter den Gärten“  
(Wohnen, Sonderwohnformen, soziale Infrastruktur, Freiraumgestaltung, Vernetzung)



## Mögliche Impulsprojekte

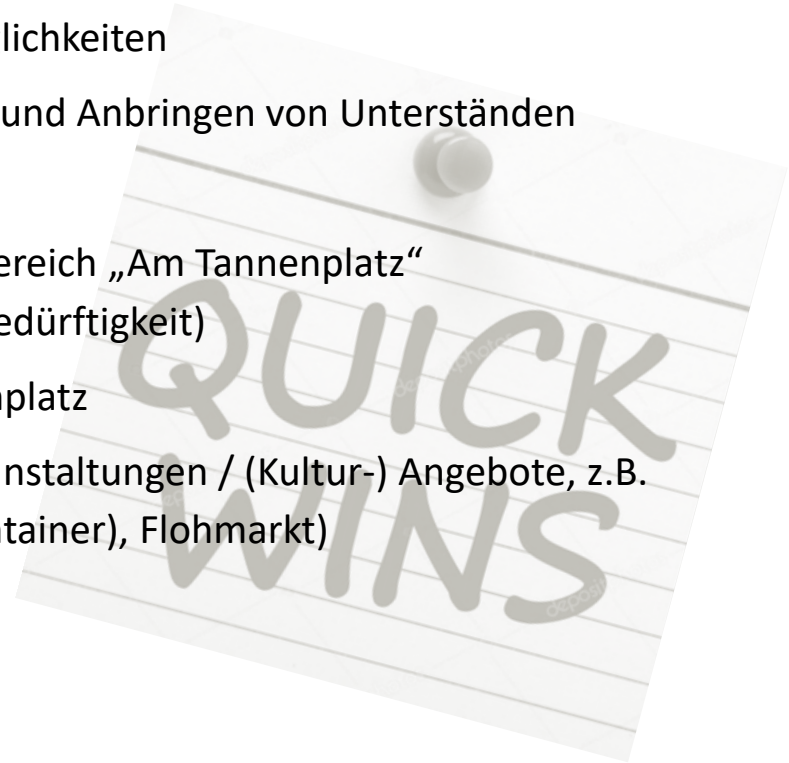
- Entwickeln und Bau „Sonderwohnform“ (z.B. gemeinschaftlich, Generationen übergreifend)
-  Qualifizieren Radwegenetz im Stadtteil sowie Anbindung Innenstadt Ulm und Fernradwege
- 17** Bau Illersteg nach Ludwigsfeld (u.a. Anbindung Baggersee, Silberwald)
  
- Ausbauen ÖPNV-Angebot (Buslinie 4, u.a. Takt, Linienführung, Wiblingen-Ticket)
- 9** Ausweisen LKW-Durchfahrtsverbot Donautalstraße und „Tempo 30“ Ortsdurchfahrt Alt-Wiblingen
  
- 15** Inwertsetzen Naherholungsbereich Binsenweiher – Lustgarten – Klosterhof/-garten
  - Umsetzen Projekt „Parcours der Vielfalt“
  
- 11** Ausbauen und Aufwerten „innerörtlicher Grünzug“
- 12** Aufwerten Freiraum entlang „Mutterschiff“ (Biberacher Straße / Ravensburger Str.)
- 13** Qualifizieren Wiblinger Ring als Freiraumangebot (u.a. grünordnerische Gestaltung (extensive Wiesen), punktuelle Nutzung, ggf. temporär)



## Kurzfristig umsetzbare Projekte / Quick-Wins

### Allgemein

- Update Spielplätze (schrittweise Umsetzung)
- Qualifizieren Kiesbänke Illerufer für Naherholung
- Ausweisen und Einrichten „offizieller“ Grillplätze/-möglichkeiten
- Aufstellen von Sitzmöglichkeiten im öffentlicher Raum und Anbringen von Unterständen
- Qualifizieren ebenerdige Querung Wiblinger Ring im Bereich „Am Tannenplatz“ (Klärung, ggf. Abriss Fußgängerbrücke bei Sanierungsbedürftigkeit)
- Aufstellen Fahrradständer im zentralen Bereich Tannenplatz
- Bespielen / Beleben „Marktplatz“ (u.a. temporäre Veranstaltungen / (Kultur-) Angebote, z.B. „Sommerstrand“, saisonale / mobile Gastronomie (Container), Flohmarkt)





## Kurzfristig umsetzbare Projekte / Quick-Wins

### Fokus Jugend

- Bereitstellen „legaler“ Graffiti-Wände
- Gestalten / Einrichten Jugend-Treffpunkt mit Grillstelle im Umfeld / Bereich TV Wiblingen (ungenutzte Wiesenflächen / Bolzplatz südlich Sportgaststätte)
- Aufstellen von mobilen „Unterständen“ im Freiraum als Treffpunkt / Aufenthaltsort („Ulmer Modell“ entwickeln, Aufstellen / Aufbau mit Jugendlichen, z.B. entlang Wiblinger Ring, Bereich Indianerspielplatz)
- Aufwerten Bolzplatz durch „Banden“ (DFB-Kleinspielfeld)

